


Orientations d'aménagement et de programmation «Secteurs»

Légende dépliant

① Orientation précisée dans le corps du texte de l'OAP secteur









VOCATION DOMINANTE DES ESPACES

-  Espace destiné à la création de logements
-  Espace destiné à la création de logements majoritairement sous des formes denses
-  Espace naturel ou jardiné à préserver (jardins, espace vert, transition végétale, etc.)
-  Espace destiné à un usage public ou mutualisé à l'échelle de l'opération (équipement, placette, terrain de jeux, etc.)
-  Espace destiné à un usage public gérant les flux et les stationnements
-  Espace destiné à la création de bâtiments d'activités
-  Parcelles déjà construites
-  Terrains destinés à des activités particulières








ORIENTATIONS LIEES A L'IMPLANTATION ET A LA FORME URBAINE

-  Traiter les abords du site en contact avec la voie et cette dernière de manière à qualifier et marquer l'entrée dans le centre-bourg
- Assurer une transition harmonieuse avec les parcelles riveraines, en :
 -  - limitant les vis-à-vis et les ombres portées les plus gênantes
 -  - préservant voir en favorisant leur potentiel d'évolution (accès, position des constructions, etc.)
-  Bâtiment destiné à être réhabilité, rénové ou détruit
-  Positionnement préférentiel pour un espace public ou collectif (placette, cour commune, etc.)
-  Positionnement préférentiel pour un espace public ou collectif à dominante jardiné (square, mail, etc.) autour duquel le bâti s'organise
-  Exemple d'implantation des constructions à privilégier

ORIENTATIONS PAYSAGERES ET ENVIRONNEMENTALES

-  Maintenir les haies ou arbres remarquables
-  Assurer une transition en maintenant des ouvertures
-  Assurer une transition végétale entre l'espace urbanisé et les espaces agricoles et naturels
-  Créer un alignement d'arbres
-  Arborer l'espace
-  Positionnement préférentiel pour un point de collecte sélective
-  Cône de vue à préserver
-  Traitement qualitatif de la limite avec la rue

ORIENTATIONS LIEES AUX ACCES, A LA DESSERTE ET AU STATIONNEMENT

-  Voie structurante à créer (position indicative)
-  Voie de desserte à créer (position indicative)
-  Possibilité de desserte complémentaire (position indicative)
-  Liaison douce à créer (position indicative)
-  Possibilité de liaison douce complémentaire (position indicative)
-  Positionnement préférentiel d'un espace de stationnement mutualisé
-  Accès aux constructions mutualisé ou individuel (position indicative)